

SDKV II

WAYFINDING

Syarip Yunus, M.Ds.

Wayfinding

Wayfinding adalah arahan visual yang memungkinkan orang untuk menavigasi arah ruang atau untuk menemukan jalan menuju suatu lokasi. Wayfinding memiliki fungsi untuk menuntun orang agar mencapai tempat tujuan tertentu.





Berikut merupakan Komponen Wayfinding (passini 1984):

1. Tujuan Wayfinding

Wayfinding mempunyai arah tujuan untuk mencapai suatu lokasi pada waktu yang diperkirakan atau diinginkan.




Syarip Yunus, M.Ds.



Berikut merupakan Komponen Wayfinding (passini 1984):

2. Informasi dari lingkungan

Untuk mencapai tujuan diperlukan Informasi dari lingkungan sekitar. Informasi ini dapat berupa sign, penanda arah, peta, atau penanda alami disekitar lingkungan (Misal jejak kaki, rumput terinjak, dll)






Berikut merupakan Komponen Wayfinding (passini 1984):

3. Proses pengolahan Informasi

Proses ini sangat penting karena proses ini membantu individu untuk mengenal arahan dari lingkungannya dan membandingkan dengan pemikirannya, diakhiri dengan adanya pengambilan keputusan aksi.






Berikut merupakan Komponen Wayfinding (passini 1984):

4. Ingatan Kognitif

Kecepatan dalam mengenali dan mengingat tanda akan mempengaruhi kecepatan aksi. Hal ini dipengaruhi oleh semakin banyak pengalaman individu dalam berorientasi pada lingkungan tersebut.



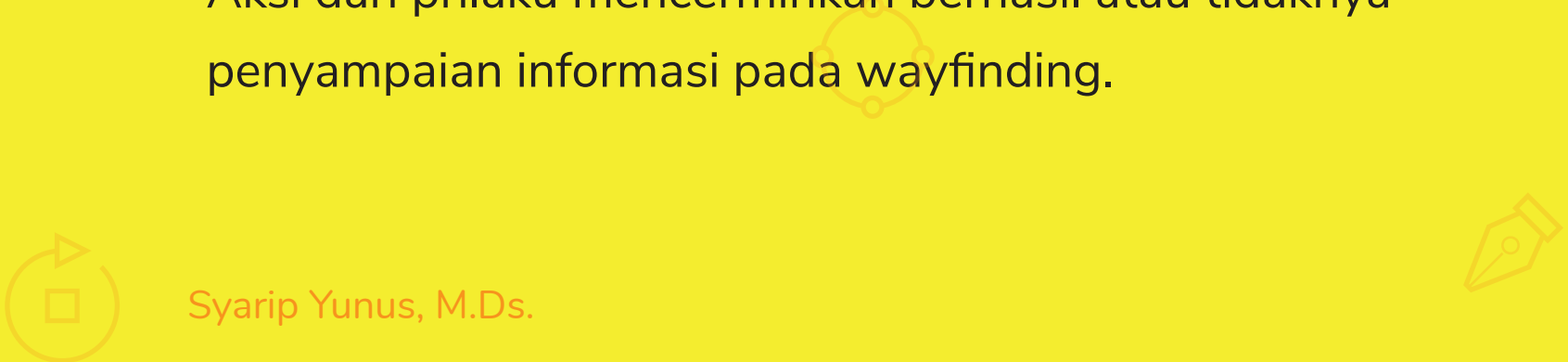
Syarip Yunus, M.Ds.



Berikut merupakan Komponen Wayfinding (passini 1984):

5. Keputusan Wayfinding dan tindakan prilaku (Action)

Setelah informasi ditangkap oleh indra dan diingat, maka hal tersebut harus melahirkan aksi dari individu tersebut. Aksi dari prilaku mencerminkan berhasil atau tidaknya penyampaian informasi pada wayfinding.



Manfaat Wayfinding

1. Memudahkan individu dalam bernavigasi pada suatu tempat atau lokasi
2. Dapat mengetahui bagian tempat / lokasi dengan cepat dan mudah
3. Menghemat waktu dalam mencari lokasi
4. Membantu seseorang dalam mempelajari tempat/lokasi baru



TUGAS KELOMPOK

Silahkan cari contoh wayfinding dari gedung atau tempat yang ada di Indonesia, masing-masing anggota kelompok membahas satu contoh. Gambar dilengkapi dengan dengan penjelasan singkat berdasarkan pemahaman pribadi.

Tugas di koleksikan pada satu laporan PDF perkelompok (*Jadi ada 4 pembahasan contoh wayfinding*) jangan lupa diberinama disetiap pembahasan, dikumpulkan hari ini jam 15:00, silahkan kirimkan di group ini.

